

Impianto di
Fossano

Cava
Santo Stefano

Comune di
Fossano

RINNOVO AUTORIZZAZIONE DELLA COLTIVAZIONE
ai sensi della L.R. n. 23/2016
PLANIMETRIA DI AGGIORNAMENTO
DELLA COLTIVAZIONE E DEL RECUPERO AMBIENTALE
















SCALA : 1/1000
DATA : LUGLIO 2025

TAV.
1

Titolare & Tecnico



LEGENDA

- | | |
|---|-----------------------------------|
|  | Limite area autorizzata |
|  | Limite di coltivazione |
|  | Confine comunale |
|  | Piezometri |
|  | Fabbricati |
|  | Linea elettrica alta tensione |
|  | |
|  | Strada asfaltata |
|  | |
|  | Strada sterrata |
|  | Curve di livello: equidistanza 1m |
|  | Tracce di sezione |
|  | Area in fase di scavo |
|  | Area in fase di ripristino |
|  | Stoccaggio materiale di scotico |

